



**КОМИТЕТ ИМУЩЕСТВЕННЫХ ОТНОШЕНИЙ
АДМИНИСТРАЦИИ ПЕРМСКОГО МУНИЦИПАЛЬНОГО ОКРУГА**

РЕШЕНИЕ
о размещении объектов № 2256

Пермский край
Пермский округ

09.08.2024

Комитет имущественных отношений администрации Пермского муниципального округа разрешает Акционерному обществу «Газпром газораспределение Пермь» (ИНН 5902183841, ОГРН 2125902017723, почтовый адрес: 614000, г. Пермь, ул. Петропавловская, 43)

размещение объекта «газопровод давлением до 1,2 Мпа, для размещения которого не требуется разрешения на строительство»

на землях муниципальной собственности

на срок 1 год

Местоположение: Пермский край, Пермский муниципальный округ, п. Объект КРП, ул. Васильковская, к дому 14.

Приложение: схема предполагаемых к использованию земель или части земельного участка.

Особые условия использования:

1. При размещении объекта учесть параметры ширины проезда улично-дорожной сети, во избежание сужения полосы отвода дороги.
2. Получение разрешения на производство земляных работ.

Заместитель председателя комитета


(подпись, печать)

М.В. Королева



Схема предполагаемых к использованию земель или части земельного участка

Объект: Газопровод давлением до 1,2 Мпа, для размещения которого не требуется разрешения на строительство
 Местоположение: расположенных по адресу: Пермский край, м.о. Пермский, п. Объект КРП, ул. Васильковая, к дому 14

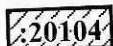

Площадь земель или части земельного участка, кв.м.: 138



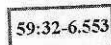
Категория земель: земли населенных пунктов

Вид разрешенного использования: -

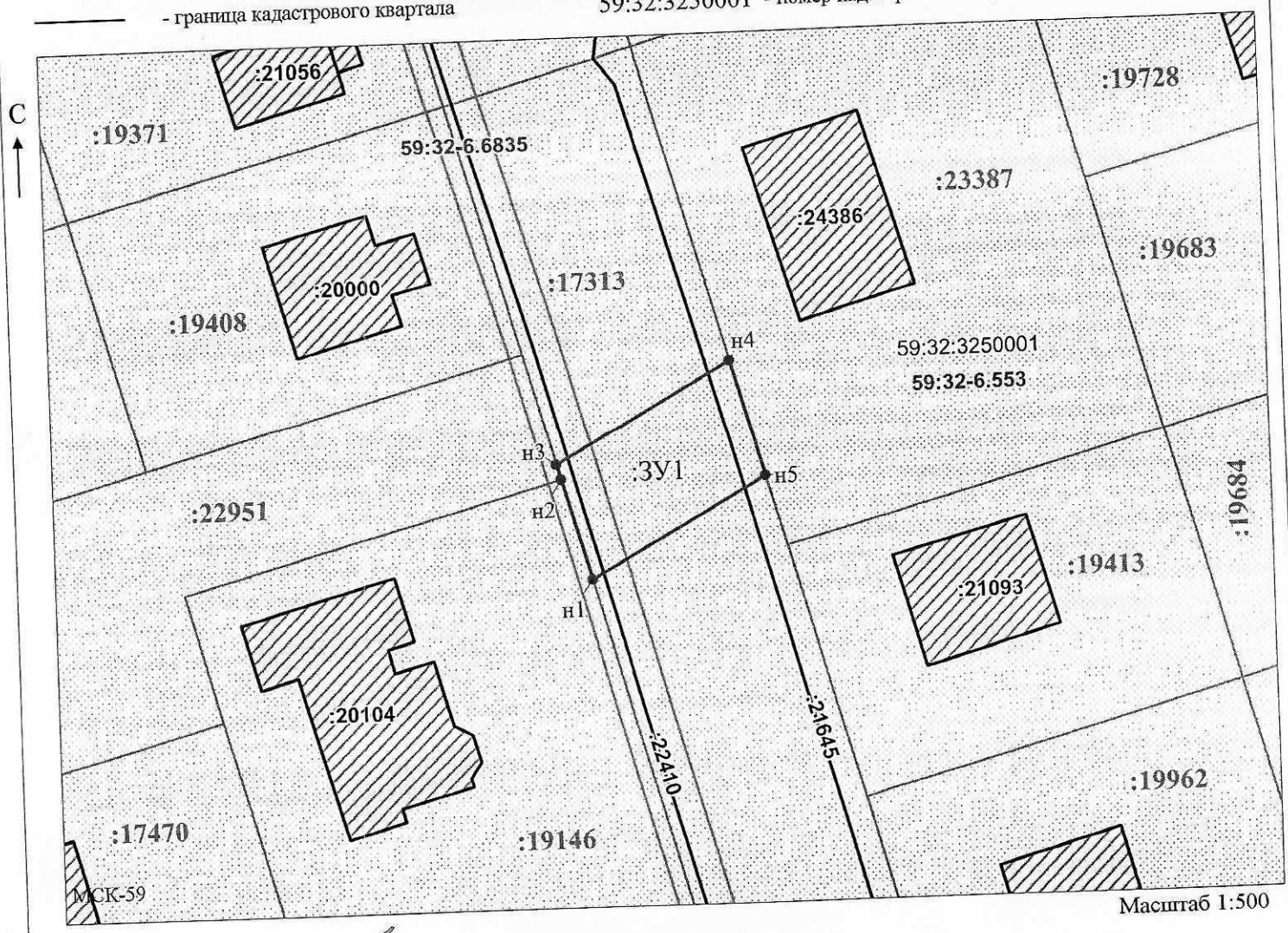
Описание границ смежных землепользователей:
 От точки н1 до точки н2 - земельный участок с кадастровым номером 59:32:3250001:19146
 От точки н2 до точки н3 - земельный участок с кадастровым номером 59:32:3250001:22951
 От точки н3 до точки н4 - земельный участок с кадастровым номером 59:32:3250001:17313
 От точки н4 до точки н5 - земельный участок с кадастровым номером 59:32:3250001:23387
 От точки н5 до точки н1 - земельный участок с кадастровым номером 59:32:3250001:17313

Условные обозначения:

-  :20104 - границы и номер объекта капитального строительства, сведения о которых внесены в ЕГРН
-  - граница кадастрового квартала

-  - предполагаемый участок земель, на которых планируется размещение объекта
-  :19146 - границы и номер земельного участка, сведения о которых внесены в ЕГРН
-  59:32-6.553 - зоны с особыми условиями использования территории, сведения о которых внесены в ЕГРН
- :3У1 - обозначение запрашиваемого земельного участка
- н1 - характерная точка границ земель или части земельного участка
- 59:32:3250001 - номер кадастрового квартала

№ точки границы	X	Y
н1	506838.20	2212051.30
н2	506845.93	2212049.15
н3	506847.08	2212048.83
н4	506854.64	2212062.30
н5	506845.75	2212064.77
н1	506838.20	2212051.30



Заявитель: _____ / Офишкина И.В.
 (подпись, расшифровка подписи)
 МП _____
 (для юридических лиц и индивидуальных предпринимателей)